

Capacitación de productos MSR

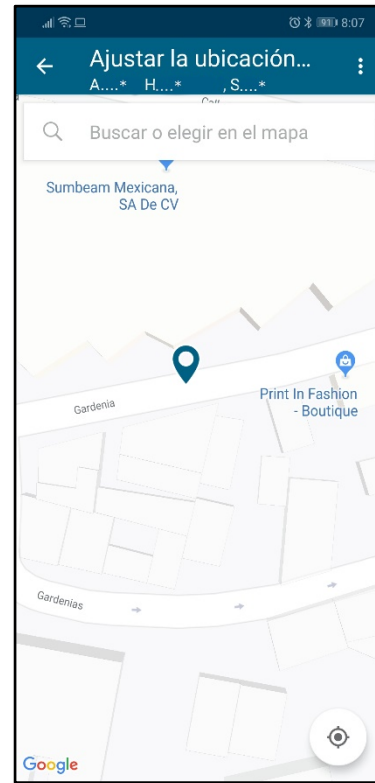
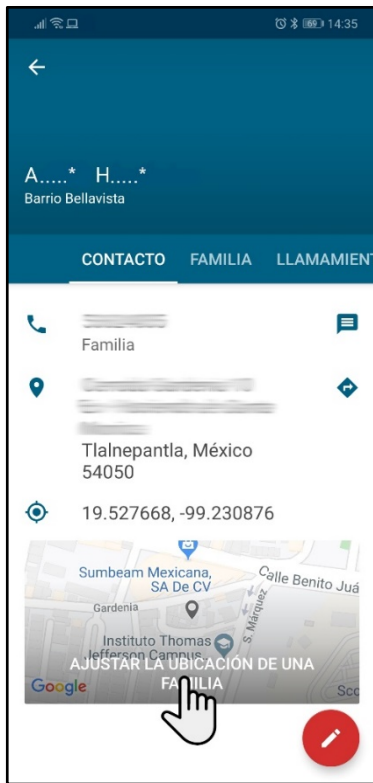


Producto: Herramientas para miembros

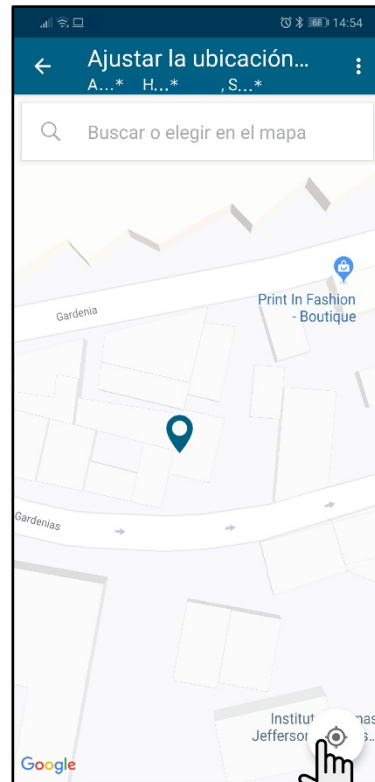
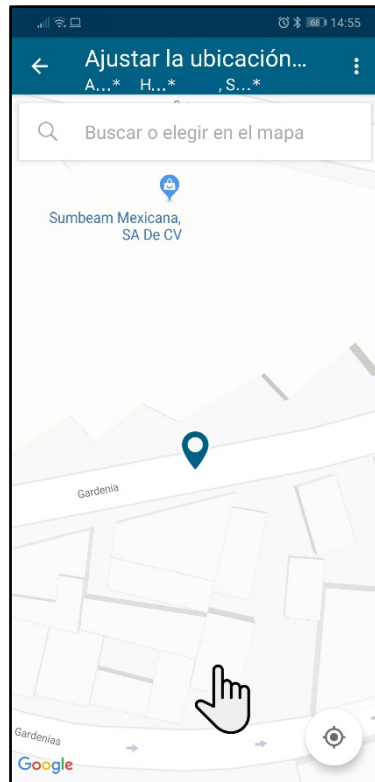
Función: Ubicar un grupo de miembros en un teléfono u otro dispositivo portátil

Para que líderes y miembros se puedan ministrar efectivamente unos a otros, es importante saber dónde vive cada miembro. Las ubicaciones exactas de los hogares también son importantes al enviar propuestas de cambio de límites. Cualquier miembro puede usar “Herramientas para miembros” para ubicar su grupo familiar. Los líderes y secretarios podrán ubicar a cualquier miembro de su unidad.

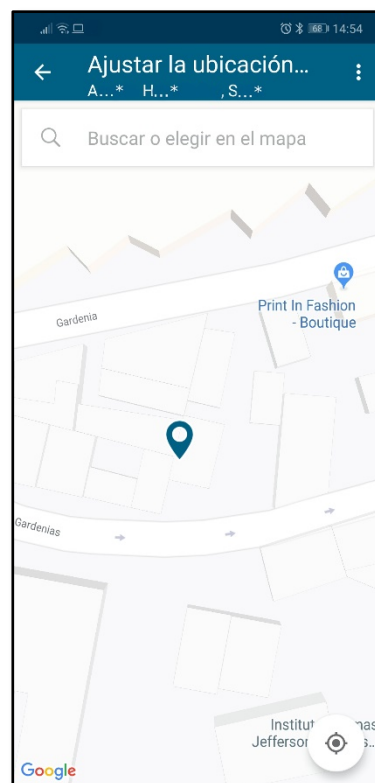
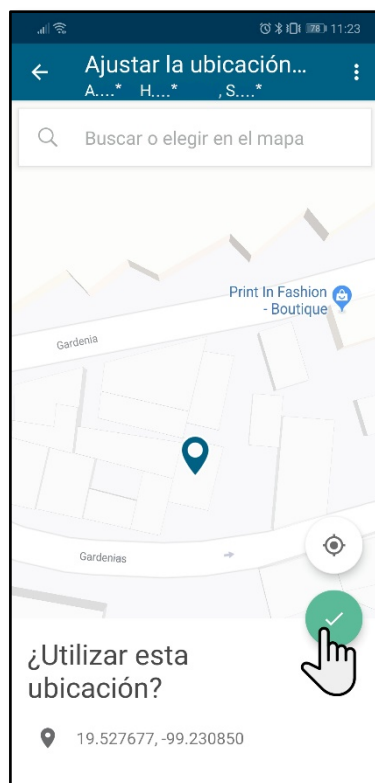
1. Al estar en la casa de la familia o del miembro busque el nombre o apellido en el menú directorio, en el mapa de clic en “Ajustar ubicación de una familia”. A continuación, haga zoom en el mapa para visualizar el pin que señala la ubicación de la familia. En este caso, está en el centro de la calle y requiere ser ajustado.



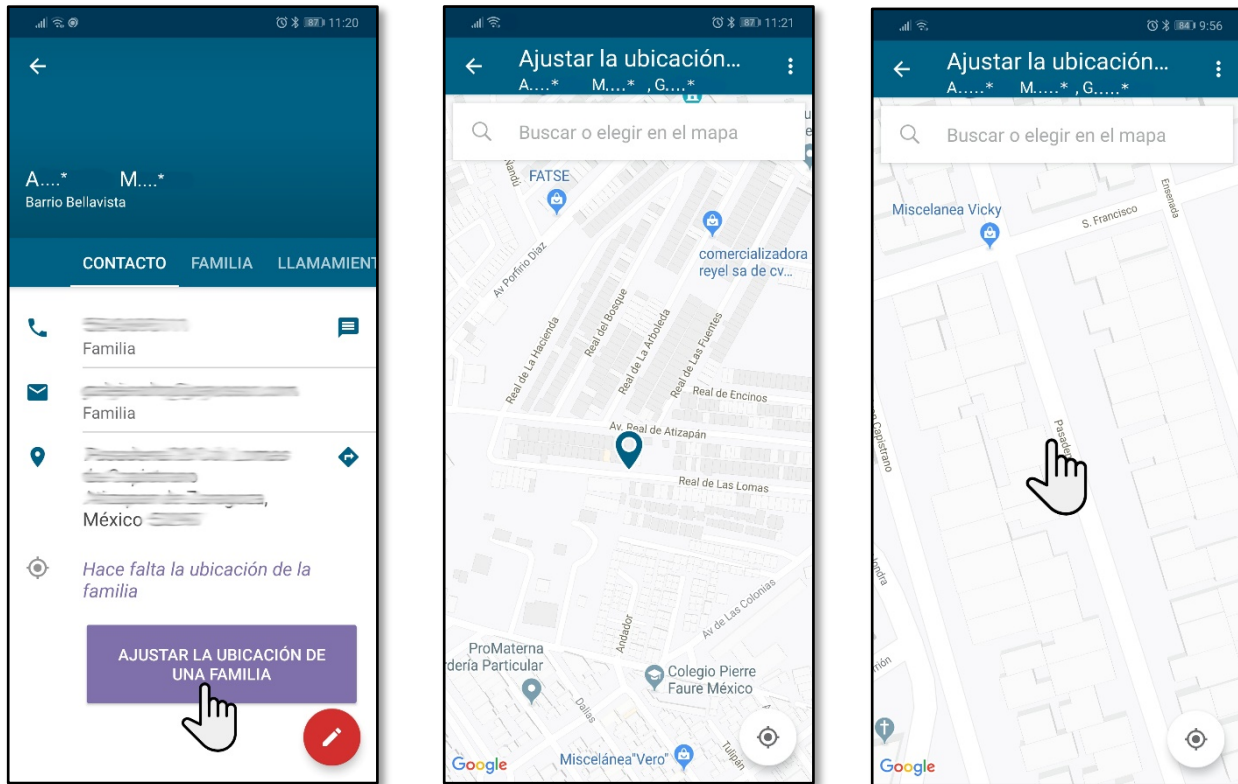
2. Toque el mapa donde se encuentra el hogar para colocar un pin temporal o si se encuentra en el hogar de la familia seleccione el icono de usar su ubicación actual. Si el pin sigue sin estar en la ubicación correcta, pulse en el mapa de nuevo para cambiar la posición temporal



3. Para guardar la ubicación solo tendrá que dar clic en la palomita verde. La ubicación guardada aparecerá ahora en el mapa. Otros líderes y miembros del barrio y de la estaca también podrán ver la nueva ubicación, según la privacidad seleccionada.



4. Si el sistema le indica que hace falta la ubicación de una familia, de clic en el botón “Ajustar la ubicación de una familia” el sistema le permitirá ubicar seleccionando el hogar en la pantalla o si se encuentra en la ubicación del hogar puede usar su ubicación actual



5. Después de asegurarse que el pin este correctamente ubicado en el lugar correcto, solo de clic en la palomita verde para guardar los cambios

